


Comune di Frascati

(Provincia di Roma)

Variante Urbanistica del Comprensorio di
"Grotte Portella"

CARTA DELLA PERICOLOSITA' E VULNERABILITA' TERRITORIALE


(scala 1 : 400)




Zona a bassa pericolosità e vulnerabilità per assenza di forme di dissesto, condizioni di amplificazione sismica e cedimenti differenziali.



Zona a media pericolosità e bassa vulnerabilità per presenza di terreni poco addensati eluviali e colluviali soggetti a limitati costipamenti e forme di dilavamento.



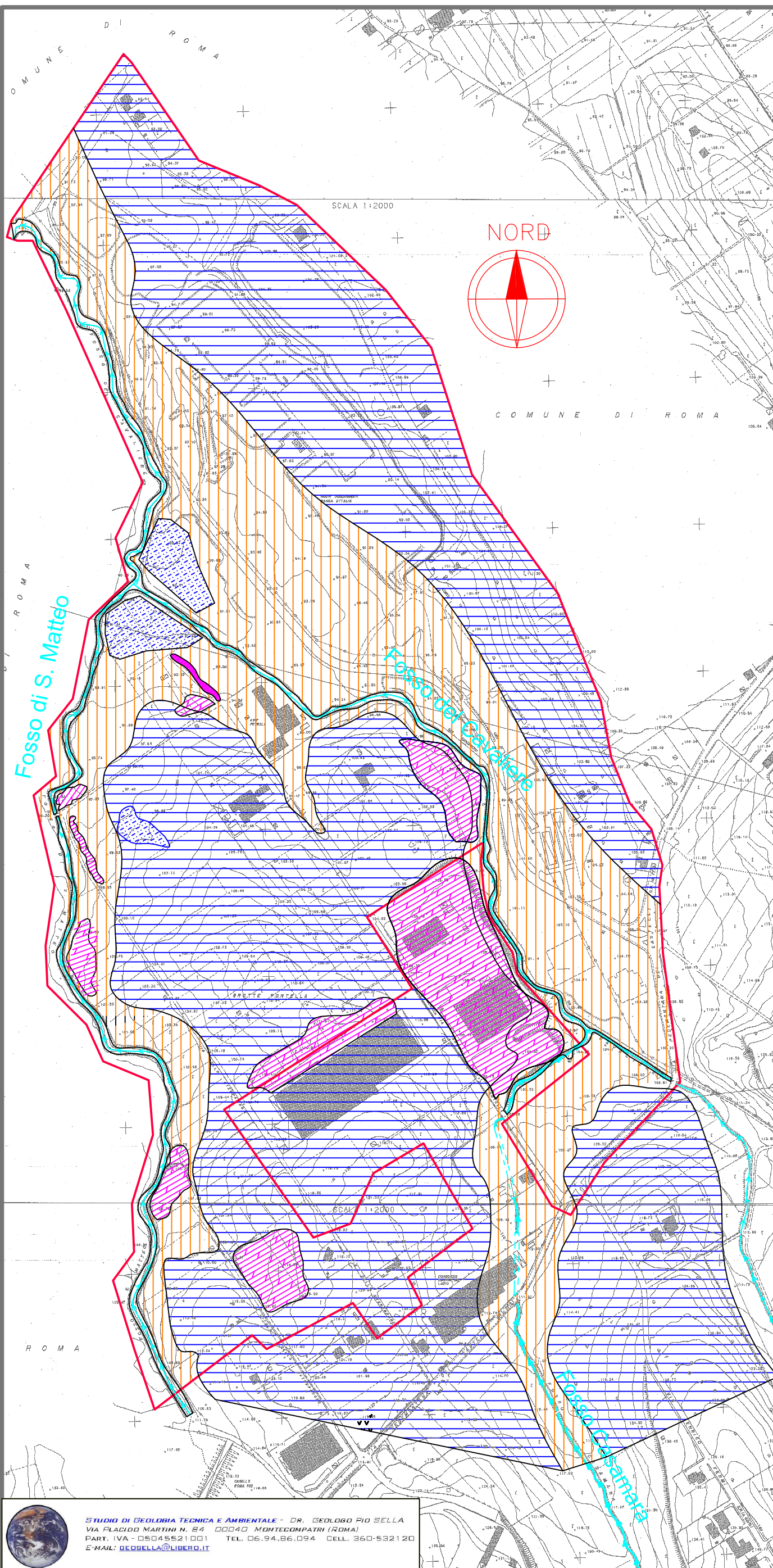
Zona a media pericolosità e bassa vulnerabilità per forme di ristagno di acqua.



Zona ad alta pericolosità e vulnerabilità per presenza di terreni di riporto soggetti a forme erosive e di costipamento.



Perimetro della variante urbanistica.



STUDIO DI GEOLOGIA TECNICA E AMBIENTALE - DR. GEOL. PIO SELLA
VIA FLACIO MARTINI N. 84 00040 MONTECOMPATRI (ROMA)
PART. IVA - 05045521001 TEL. 06.94.86.094 CELL. 360-532120
E-MAIL: [GESELLE@LIBERO.IT](mailto:geosella@libero.it)